



ФЕДЕРАЛЬНАЯ СЛУЖБА  
ГОСУДАРСТВЕННОЙ СТАТИСТИКИ

# Правила и особенности заполнения форм 1-МО и 1-ТОРГ(МО)



Совместный вебинар отдела сводных статистических работ и общественных связей и отдела статистики рыночных услуг, науки, инноваций цен и финансов



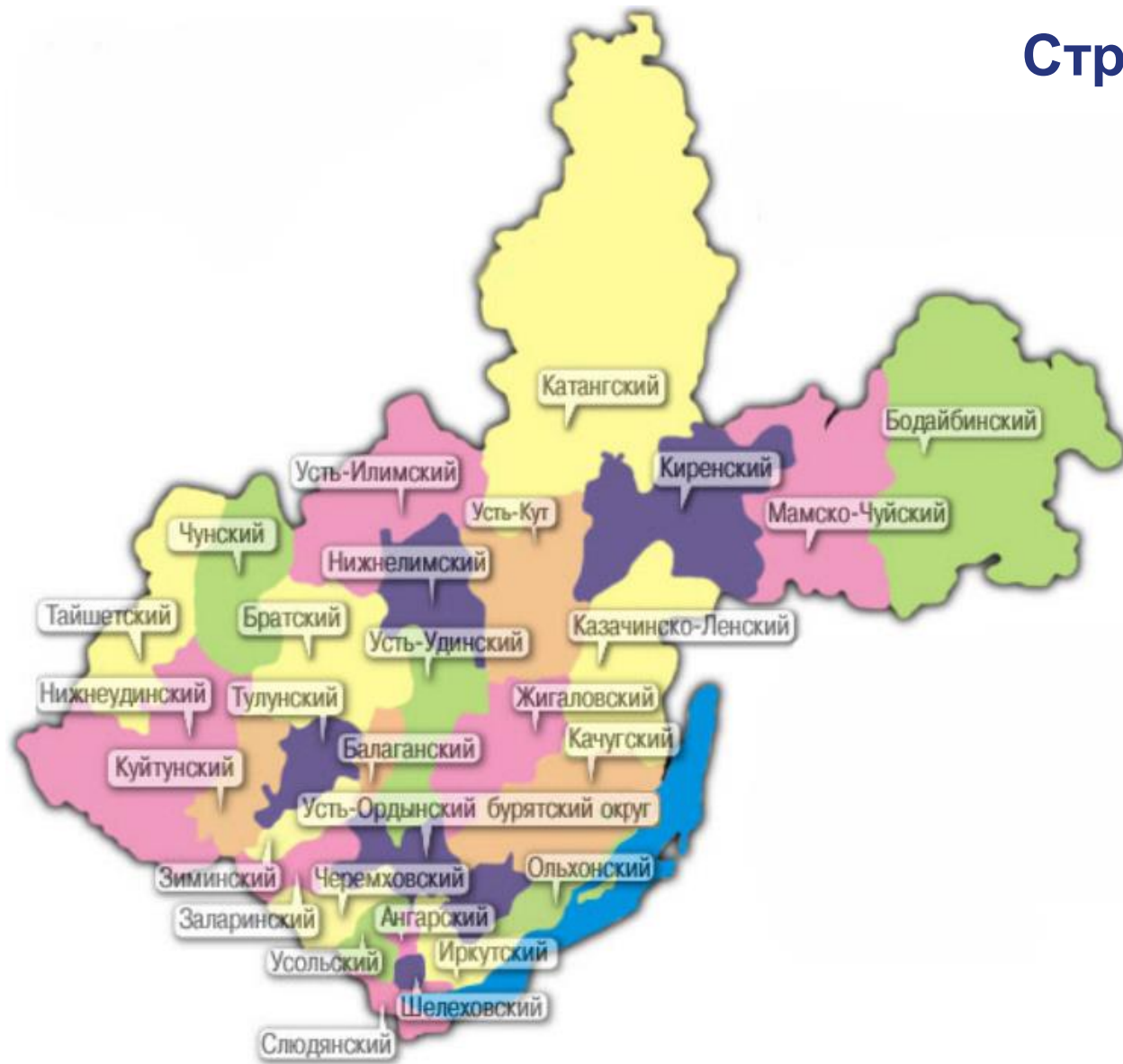
ФЕДЕРАЛЬНАЯ СЛУЖБА  
ГОСУДАРСТВЕННОЙ СТАТИСТИКИ

# «Сведения об объектах инфраструктуры муниципального образования»

- 01 **Общая информация**
- 02 **Разъяснения по заполнению  
показателей формы и типовые  
ошибки**
- 03 **Информация для респондентов**



## Структура муниципальных образований Иркутской области на 1 января 2023г.<sup>1)</sup>



Городских округов – 10

Муниципальных районов – 32

в них поселений:

городских – 56

сельских – 354

В том числе:

межселенная территория - **19**

<sup>1)</sup> В соответствии с Федеральным законом от 6 октября 2003г. №131-ФЗ «Об общих принципах организации местного самоуправления в РФ», законами Иркутской области о статусе и границах МО и зарегистрированными уставами

# Годовая форма федерального государственного статистического наблюдения № 1-МО «Сведения об объектах инфраструктуры муниципального образования»

ФЕДЕРАЛЬНОЕ СТАТИСТИЧЕСКОЕ НАБЛЮДЕНИЕ

Обязанность предоставления административных данных предусмотрена статьей 8 Федерального закона от 29 ноября 2007 г. № 282-ФЗ «Об официальном статистическом учете и системе государственной статистики в Российской Федерации»

СВЕДЕНИЯ ОБ ОБЪЕКТАХ ИНФРАСТРУКТУРЫ МУНИЦИПАЛЬНОГО ОБРАЗОВАНИЯ  
по состоянию на 31 декабря 20\_\_ года

Предоставляют: органы местного самоуправления муниципальных образований: – территориальному органу Росстата в субъекте Российской Федерации по установленному им адресу	Сроки предоставления с 20 апреля по 1 июня	Форма № 1-МО Приказ Росстата: Об утверждении формы от 29.07.2022 № 531 О внесении изменений (при наличии) от ____ № ____ от ____ № ____ Голова
--	--	---

Наименование отчитываемой организации \_\_\_\_\_

Почтовый адрес \_\_\_\_\_

Код	Код		
формы по ОКУД	отчитываемой организации по ОКПО	муниципального образования по локальному классификатору типов муниципального образования	ОКТМО муниципального образования
1	2	3	4
0601022			

утверждена Приказом Росстата от 29.07.2022 №531

Срок предоставления - с 20 апреля по **1 ИЮНЯ**

**Объект наблюдения - территория муниципального образования**

Органы местного самоуправления муниципальных образований

предоставляют отчет за **2022 год**

согласно их статусу:

сельское поселение

городское поселение

городской округ

муниципальный район

предоставляются органами местного самоуправления муниципального образования в Иркутскстат

В соответствии с Федеральным законом от 30 декабря 2020 г. №500 «О внесении изменений в Федеральный закон «Об официальном статистическом учете и системе государственной статистики в Российской Федерации» первичные статистические данные по формам федерального государственного наблюдения предоставляются в форме электронного документа, подписанного электронной подписью.

При заполнении отчета  
обратить внимание!

**В целях исключения ошибок в проставлении типов муниципальных образований предусмотрен контроль на соответствие кода ОКТМО и типа муниципального образования**

Согласно классификатору ОКТМО:

код муниципального образования состоит из 11 знаков, например код ОКТМО Иркутской области - 25 000 000 000

**3-ий разряд кода ОКТМО имеет значения:**

**6** – *муниципальный район*; например 25**6**01000000    **ТИП МО =13**

**7** – *городской округ, городской округ с внутригородским делением*, например 25**7**03000000    **ТИП МО =15**

**Разряд 6-ой кода ОКТМО имеет значения:**

**1** – *городское поселение* ; например 25 602 **1**56 000    **ТИП МО =10**

**4** – *сельское поселение*    например 25 602 **4**02 000    **ТИП МО =11**




Все коды ОКТМО должны иметь 11-значный формат и заканчиваться на «000»  
- три нуля, например 25 604 404 **000**

## Территория (строка 1)

единицы измерения - Га

Г а с д С т а 1

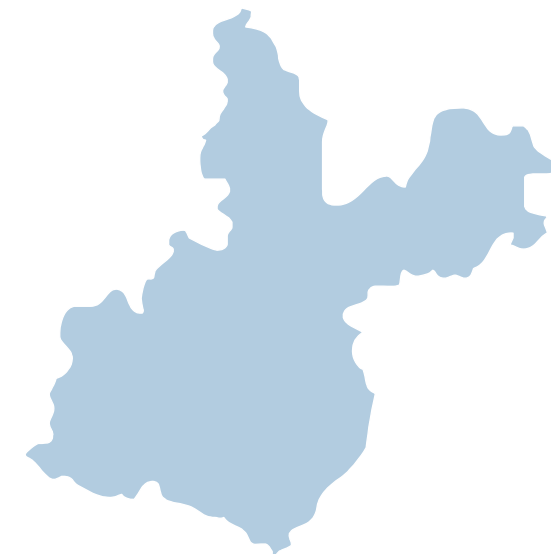
Наименование	№ строки	Единица измерения	Всего по муниципальному образованию	Всего по сельской территории
А	Б	3	4	5
ТЕРРИТОРИЯ		Х		
Общая площадь земель муниципального образования	1	га		



Показывается **общая площадь земель муниципального образования**. В показатель **включаются земли и водные объекты, расположенные в пределах официально утвержденной черты муниципального образования, а при отсутствии официально утвержденной черты – в фактически числящихся границах на конец отчетного года. Здесь же учитываются и земли, изъятые из непосредственного ведения муниципального образования (военные городки, полигоны, полосы отчуждения железных дорог и так далее).**

**Обратить внимание!**

По **муниципальным образованиям, наделенным статусом муниципального района и имеющим в своем составе *межселенные территории* в сводные данные району, включаются данные по межселенной территории;**



## Объекты бытового обслуживания (строка 2-24)

единица измерения - ЕД

ОБЪЕКТЫ БЫТОВОГО ОБСЛУЖИВАНИЯ		
Число объектов бытового обслуживания населения, оказывающих услуги	2	ед
в том числе:		Х
по ремонту, окраске и пошиву обуви	3	ед
по ремонту и пошиву швейных, меховых и кожаных изделий, головных уборов и изделий текстильной галантереи, ремонту, пошиву и вязанию трикотажных изделий	4	ед
по ремонту и техническому обслуживанию бытовой радиоэлектронной аппаратуры, бытовых машин и приборов и изготовлению металлоизделий	5	ед
по техническому обслуживанию и ремонту транспортных средств, машин и оборудования	6	ед
по изготовлению и ремонту мебели	7	ед
химической чистки и крашения, услуги прачечных	8	ед
по ремонту и строительству жилья и других построек	9	ед
бань и душевых	10	ед
парикмахерских	11	ед
фотоателье	12	ед
ритуальные	13	ед
прочие виды бытовых услуг	14	ед
Число приемных пунктов бытового обслуживания, принимающих заказы от населения на оказание услуг	15	ед
в том числе:		Х
по ремонту, окраске и пошиву обуви	16	ед
по ремонту и пошиву швейных, меховых и кожаных изделий, головных уборов и изделий текстильной галантереи, ремонту, пошиву и вязанию трикотажных изделий	17	ед
по ремонту и техническому обслуживанию бытовой радиоэлектронной аппаратуры, бытовых машин и приборов и изготовлению металлоизделий	18	ед
по изготовлению и ремонту мебели	19	ед
химической чистки и крашения, услуги прачечных	20	ед
по ремонту и строительству жилья и других построек	21	ед
фотоателье	22	ед
ритуальных	23	ед
прочих видов бытовых услуг	24	ед

общее число действующих по состоянию на 31 декабря объектов бытового обслуживания населения, юридических лиц всех форм собственности, индивидуальных предпринимателей и самозанятых, оказывающих услуги на собственных или арендованных площадях.

единица измерения - ЕД

Число пунктов бытового обслуживания населения, осуществляющих прием и выдачу заказов населению, если они расположены отдельно от ателье (мастерской, салона), действующие по состоянию на 31 декабря отчетного года. В число приемных пунктов включаются также передвижные приемные пункты, осуществляющие прием и выдачу заказов в населенных пунктах по утвержденному графику работы.

**Обратить  
внимание!**

Приемные пункты, расположенные на арендуемых площадях, не были учтены дважды. Приемный пункт указывается один раз по преобладающему виду услуг.



## Спортивные сооружения (строка 25 - 37)

Число спортивных сооружений - всего	25
из них муниципальные	26
из общего числа спортивных сооружений:	
стадионы с трибунами	27
из них муниципальные	28
плоскостные спортивные сооружения	29
из них муниципальные	30
спортивные залы	31
из них муниципальные	32
плавательные бассейны	33
из них муниципальные	34
Число детско-юношеских спортивных школ (включая филиалы)	35
из них самостоятельные	36
Численность занимающихся в детско-юношеских спортивных школах	37

**Обратить  
внимание!**

**В строке 36** учитываются организации, осуществляющие спортивную подготовку или обеспечивающие спортивную подготовку спортивного резерва независимо от их организационно-правовых форм и форм собственности

**В строке 37** указывается численность занимающихся в детско-юношеских спортивных школах, спортивных школах и их филиалах, а также общественных и частных организациях.

Данные о числе спортивных сооружений (строки 25 – 34) заполняются в соответствии с формой федерального статистического наблюдения № 1-ФК «Сведения о физической культуре и спорте», разрабатываемой Минспортом России.

**В строке 25** подлежат учёту спортивные сооружения как действующие, так и находящиеся на реконструкции и капитальном ремонте, зарегистрированные в установленном порядке.

Данные о числе детско-юношеских спортивных школ и численности занимающихся в них (строки 35 и 37) заполняются в соответствии с формами федерального статистического наблюдения № 5-ФК «Сведения по организациям, осуществляющим спортивную подготовку» и № 3-АФК «Сведения об адаптивной физической культуре и спорте», разрабатываемые Минспортом России.



## Коммунальная сфера (строка 38 - 58)

В строке 38 указывается общая протяженность улиц, включая протяженность автомобильных дорог, мостов, путепроводов и виадуков, числящихся на конец отчетного периода.

Если проезжая часть улицы разделена бульваром или имеет разделительную полосу, то протяжение такой улицы необходимо считать по ее оси.

В строке 39 указывается протяженность улиц, набережных, переулков и других проездов, автомобильных мостов, имеющих освещение.

В этот показатель не включаются дороги, шоссе, магистрали, расположенных между населенными пунктами, а также автодороги федерального и регионального значения, находящихся в границах населенных пунктов МО.

В строках 40, 41 и 42, 43 указывается одна и та же величина твердых коммунальных отходов, выраженная в разных единицах измерения (тыс м<sup>3</sup>, тыс т).

**Обратить  
внимание!**

*По строкам 46, 48, 51, 55 отражаются данные показателей, сопоставимые с данными соответствующих показателей по формам № 1-ТЕП, № 1-водопровод и № 1-канализация.*

КОММУНАЛЬНАЯ СФЕРА	
Общая протяженность улиц, проездов, набережных на конец года	38
Общая протяженность освещенных частей улиц, проездов, набережных на конец года	39
Вывезено за год твердых коммунальных отходов	40
Вывезено за год твердых коммунальных отходов	41
из них на объекты, используемые для обработки отходов	42
из них на объекты, используемые для обработки отходов	43
Одиночное протяжение уличной газовой сети	44
Количество негазифицированных населенных пунктов	45
Число источников теплоснабжения	46
из них мощностью до 3 Гкал/ч	47
Протяженность тепловых и паровых сетей в двухтрубном исчислении	48
в том числе нуждающихся в замене	49
Протяженность тепловых и паровых сетей, которые были заменены и отремонтированы за отчетный период	50
Одиночное протяжение уличной водопроводной сети	51
в том числе нуждающейся в замене	52
Одиночное протяжение уличной водопроводной сети, которая заменена и отремонтирована за отчетный год	53
Количество населенных пунктов, не имеющих водопроводов (отдельных водопроводных сетей)	54
Одиночное протяжение уличной канализационной сети	55
в том числе нуждающейся в замене	56
Одиночное протяжение уличной канализационной сети, которая заменена и отремонтирована за отчетный год	57
Количество населенных пунктов, не имеющих канализаций (отдельных канализационных сетей)	58



## Организации здравоохранения (строка 91)

По строке 59 заполняются сведения о числе всех лечебно-профилактических организаций расположенных на территории муниципального образования, имеющих лицензию.

- Участковые больницы;
- районные больницы;
- амбулатории;
- фельдшерско-акушерские пункты;
- фельдшерские пункты;
- здравпункты;
- филиалы.

Передвижные подразделения не учитываются.

Структурные подразделения, отделения, кабинеты медицинской организации, находящиеся в одном и том же здании, не учитываются, поскольку учитывается сама медицинская организация.

**Обратить  
внимание!**

*Сведения о числе немедицинских организаций, имеющих в своей структуре медицинские подразделения, а также по индивидуальным предпринимателям не включаются.*



## Инвестиции в основной капитал (строка 60)

По строке 60 отражаются инвестиции в основной капитал, производимые за счет консолидированного бюджета (без учета межбюджетных трансфертов) муниципального образования (в части новых, а также приобретенных по импорту основных средств):

- **затраты** на строительство, реконструкцию (включая расширение и модернизацию) объектов, которые приводят к увеличению их первоначальной стоимости,
- **приобретение** машин, оборудования, транспортных средств, производственного и хозяйственного инвентаря.

Данные приводятся **без налога на добавленную стоимость** и заполняются за отчетный год.

В случаях если по условиям договора лизинга лизинговое имущество учитывается на балансе лизингополучателя, то его стоимость включается лизингополучателем в инвестиции в основной капитал и отражается в строке 60.

Наименование	№ строки	Единица измерения	Всего по муниципальному образованию	Всего по сельской территории
А	Б	3	4	5
Одиночное протяжение уличной канализационной сети, которая заменена и отремонтирована за отчетный год	57	м		
Количество населенных пунктов, не имеющих канализаций (отдельных канализационных сетей)	58	ед		
ОРГАНИЗАЦИИ ЗДРАВООХРАНЕНИЯ		Х		
Число лечебно-профилактических организаций	59	ед		
<b>ИНВЕСТИЦИИ В ОСНОВНОЙ КАПИТАЛ</b>		Х		
Инвестиции в основной капитал за счет средств муниципального бюджета	60	тыс руб		
Ввод жилья		Х		
Ввод в действие жилых домов на территории муниципального образования	61	м <sup>2</sup> общ пл		
в том числе индивидуальных	62	м <sup>2</sup> общ пл		
КОЛЛЕКТИВНЫЕ СРЕДСТВА РАЗМЕЩЕНИЯ		Х		
Число коллективных средств размещения	63	ед		
ПОЧТОВАЯ И ТЕЛЕФОННАЯ СВЯЗЬ		Х		
Число сельских населенных пунктов, обслуживаемых почтовой связью	64	ед		
Число телефонизированных сельских населенных пунктов	65	ед		



## Ввод жилья (строка 61-62)

В строке 61 отражается общая площадь жилых помещений во введенных в эксплуатацию жилых и нежилых зданиях, жилых домах, построенных в отчетном периоде на территории муниципального образования:

- организациями-застройщиками;
- населением за счет собственных и привлеченных средств.

В строке 62 из строки 61 выделяется общая площадь жилых помещений в завершенных строительством **индивидуальных жилых домах, построенных населением за счёт собственных и привлеченных средств.**

*Сведения о жилых домах, в которых были выполнены работы по капитальному ремонту, по строкам 61 и 62 не отображаются.*

*В общую площадь введенных жилых домов не входит площадь вестибюлей, тамбуров, лестничных клеток, лифтовых холлов, общих коридоров. В индивидуальных жилых домах, построенных населением, площади балконов, лоджий, веранд и террас в общую площадь жилых помещений не включаются.*

Наименование	№ строки	Единица измерения	Всего по муниципальному образованию	Всего по сельской территории
А	Б	3	4	5
Одиночное протяжение уличной канализационной сети, которая заменена и отремонтирована за отчетный год	57	м		
Количество населенных пунктов, не имеющих канализаций (отдельных канализационных сетей)	58	ед		
ОРГАНИЗАЦИИ ЗДРАВООХРАНЕНИЯ		Х		
Число лечебно-профилактических организаций	59	ед		
ИНВЕСТИЦИИ В ОСНОВНОЙ КАПИТАЛ		Х		
Инвестиции в основной капитал за счет средств муниципального бюджета	60	тыс руб		
<b>ВВОД ЖИЛЬЯ</b>		Х		
Ввод в действие жилых домов на территории муниципального образования	61	м <sup>2</sup> общ пл		
в том числе индивидуальными	62	м <sup>2</sup> общ пл		
КОЛЛЕКТИВНЫЕ СРЕДСТВА РАЗМЕЩЕНИЯ		Х		
Число коллективных средств размещения	63	ед		
ПОЧТОВАЯ И ТЕЛЕФОННАЯ СВЯЗЬ		Х		
Число сельских населенных пунктов, обслуживаемых почтовой связью	64	ед		
Число телефонизированных сельских населенных пунктов	65	ед		

## Коллективные средства размещения (строка 63)

В строке 63 указывается общее число коллективных средств размещения, осуществляющих деятельность в отчетном году на территории муниципального образования.

В данном разделе отражаются данные по: гостиницам, апартаментам, сьют-отелям, мотелям, хостелам, меблированным комнатам, гостевым домам, санаториям, санаториям-профилакториям, санаторным оздоровительным лагерям, курортным поликлиникам, бальнеологическим лечебницам, грязелечебницам, домам отдыха, пансионатам, базам отдыха, кемпингам, загородным оздоровительным лагерям, туристским базам, домам охотника (рыбака), сельским гостевым домам).

Коллективное средство размещения может состоять из нескольких корпусов, зданий и других строений и в этом случае должно учитываться как одно коллективное средство размещения.

*Не отражаются данные об общежитиях для студентов, учащихся, рабочих служащих и военнослужащих, детских оздоровительных лагерях с дневным пребыванием, а также лагерях труда и отдыха с дневным пребыванием для школьников на время каникул.*

Наименование	№ строки	Единица измерения	Всего по муниципальному образованию	Всего по сельской территории
А	Б	3	4	5
Одиночное протяжение уличной канализационной сети, которая заменена и отремонтирована за отчетный год	57	м		
Количество населенных пунктов, не имеющих канализаций (отдельных канализационных сетей)	58	ед		
ОРГАНИЗАЦИИ ЗДРАВООХРАНЕНИЯ		Х		
Число лечебно-профилактических организаций	59	ед		
ИНВЕСТИЦИИ В ОСНОВНОЙ КАПИТАЛ		Х		
Инвестиции в основной капитал за счет средств муниципального бюджета	60	тыс руб		
ВВОД ЖИЛЬЯ		Х		
Ввод в действие жилых домов на территории муниципального образования	61	м <sup>2</sup> общ пл		
в том числе индивидуальными	62	м <sup>2</sup> общ пл		
<b>КОЛЛЕКТИВНЫЕ СРЕДСТВА РАЗМЕЩЕНИЯ</b>		Х		
Число коллективных средств размещения	63	ед		
ПОЧТОВАЯ И ТЕЛЕФОННАЯ СВЯЗЬ		Х		
Число сельских населенных пунктов, обслуживаемых почтовой связью	64	ед		
Число телефонизированных сельских населенных пунктов	65	ед		

## Почтовая и телефонная связь (строка 64-65)

В строке 64 показывается число сельских населенных пунктов, обслуживаемых почтовой связью (отделениями почтовой связи или их структурными подразделениями, находящимися на территории населенного пункта, передвижными отделениями связи, внештатными работниками почтовой связи, почтальонами).

В строке 65 указывается число сельских населенных пунктов, имеющих телефонную связь на базе проводных технологий (фиксированная телефонная связь – телефон, таксофон).

Наименование	№ строки	Единица измерения	Всего по муниципальному образованию	Всего по сельской территории
А	Б	3	4	5
Одиночное протяжение уличной канализационной сети, которая заменена и отремонтирована за отчетный год	57	м		
Количество населенных пунктов, не имеющих канализаций (отдельных канализационных сетей)	58	ед		
ОРГАНИЗАЦИИ ЗДРАВООХРАНЕНИЯ		Х		
Число лечебно-профилактических организаций	59	ед		
ИНВЕСТИЦИИ В ОСНОВНОЙ КАПИТАЛ		Х		
Инвестиции в основной капитал за счет средств муниципального бюджета	60	тыс руб		
ВВОД ЖИЛЬЯ		Х		
Ввод в действие жилых домов на территории муниципального образования	61	м <sup>2</sup> общ пл		
в том числе индивидуальных	62	м <sup>2</sup> общ пл		
КОЛЛЕКТИВНЫЕ СРЕДСТВА РАЗМЕЩЕНИЯ		Х		
Число коллективных средств размещения	63	ед		
ПОЧТОВАЯ И ТЕЛЕФОННАЯ СВЯЗЬ		У		
Число сельских населенных пунктов, обслуживаемых почтовой связью	64	ед		
Число телефонизированных сельских населенных пунктов	65	ед		

## Важно

При значительных изменениях (как в сторону уменьшения, так и увеличения) показателя по сравнению с предыдущим годом, следует выслать соответствующее пояснение на электронный адрес: [pmo@stat.irtel.ru](mailto:pmo@stat.irtel.ru)



**С 1 января 2022 года** все юридические лица и индивидуальные предприниматели, а также субъекты малого предпринимательства обязаны предоставлять первичные статистические данные исключительно **в электронной форме**.

*Порядок предоставления данных в электронной форме определяется постановлением Правительства Российской Федерации от 18 августа 2008 г. № 620 «Об условиях предоставления в обязательном порядке статистических данных и административных данных субъектам официального статистического учета» с учетом изменений, принятых в 2021 году.*

Статистическая отчетность подписывается электронной подписью, которую респондент может получить, обратившись в доверенный удостоверяющий центр или ФНС.

Подробнее с данной информацией можно ознакомиться на Интернет-портале Иркутскстата <http://irkutskstat.gks.ru> в разделе «Респондентам/ Статистическая отчетность в электронном виде». Консультативную и практическую помощь о порядке сдачи отчетности в электронном виде оказывает специалист отдела информационных технологий Иркутскстата по тел. 8(3952)33-37-44 (доп. 114) или по e-mail: [semenova@stat.irtel.ru](mailto:semenova@stat.irtel.ru)

## Где посмотреть прошлогодние данные?

На сайте Иркутскстата, по адресу: <https://irkutskstat.gks.ru/>

Раздел:

Статистика → Официальная статистика →

Муниципальная статистика

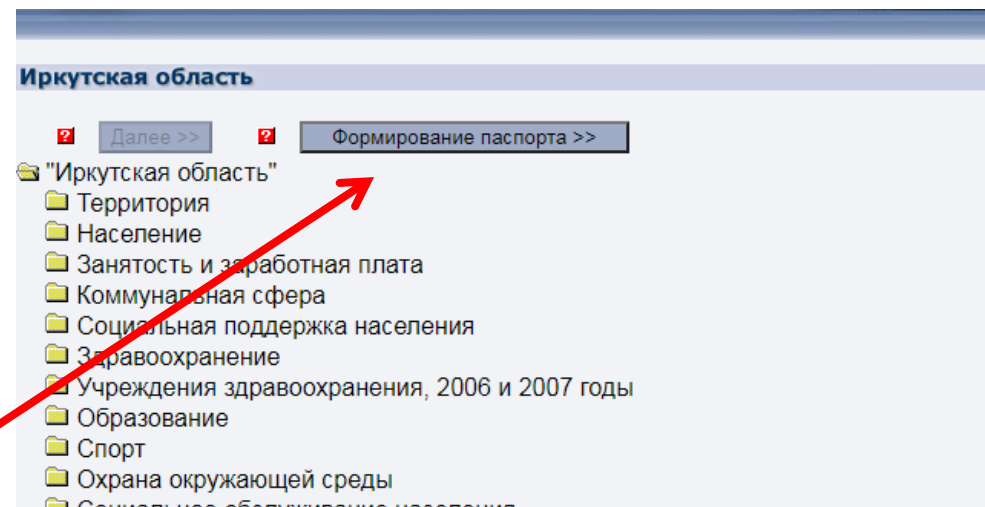
Переходим по кнопке **WEB** «База данных показателей муниципальных образований», выбираем из списка Иркутскую область.

Нажимаем на кнопку «Формирование паспорта»

Выбираем нужное нам муниципальное образование, год и показатели из списка.

Нажимаем на кнопку «Показать таблицу».

Например: Балаганский муниципальный район, 2021 год и показатель: «Число объектов бытового обслуживания».



Выберите формат документа

БД ПМО Иркутской области  
ПОКАЗАТЕЛИ,  
ХАРАКТЕРИЗУЮЩИЕ СОСТОЯНИЕ ЭКОНОМИКИ И  
СОЦИАЛЬНОЙ СФЕРЫ МУНИЦИПАЛЬНОГО ОБРАЗОВАНИЯ  
Балаганский муниципальный район  
Муниципальный район  
Балаганский муниципальный район  
за 2020 год

Показатели	Территория	
	Ед. измерения	2020
Общая площадь земель муниципального образования	гектар	634722
Протяженность автодорог общего пользования местного значения, на конец года		
всего	километр	156.9
с твердым покрытием	километр	109.1
с усовершенствованным покрытием (цементобетонные, асфальтобетонные и типа асфальтобетона, из щебня и гравия, обработанных вяжущими материалами)	километр	16
Общая протяженность улиц, проездов, набережных на конец года	километр	156.6
Общая протяженность освещенных частей улиц, проездов, набережных на конец года	километр	92



# Квартальная форма федерального государственного статистического наблюдения № 1-ТОРГ(МО) «Сведения об объектах розничной торговли и общественного питания»

**ФЕДЕРАЛЬНОЕ СТАТИСТИЧЕСКОЕ НАБЛЮДЕНИЕ**

Обязанность предоставления административных данных предусмотрена статьей 8 Федерального закона от 29 ноября 2007 г. № 282-ФЗ «Об официальном статистическом учете и системе государственной статистики в Российской Федерации»

**СВЕДЕНИЯ ОБ ОБЪЕКТАХ РОЗНИЧНОЙ ТОРГОВЛИ И ОБЩЕСТВЕННОГО ПИТАНИЯ**

по состоянию на 1 \_\_\_\_\_ 20\_\_ г.  
(января, апреля, июля, октября)

Предоставляют:	Сроки предоставления
органы местного самоуправления муниципальных образований: — территориальному органу Росстата в субъекте Российской Федерации по установленному им адресу	с 1-го по 5-й рабочий день после отчетного квартала

**Форма № 1-ТОРГ(МО)**

Приказ Росстата:  
Об утверждении формы от 17.10.2022 № 705  
О внесении изменений (при наличии)  
от \_\_\_\_\_ № \_\_\_\_  
от \_\_\_\_\_ № \_\_\_\_

Квартальная

<b>Наименование отчитывающейся организации</b>			
<b>Почтовый адрес</b>			
Код Формы по ОКУД	Код		
	отчитывающейся организации по ОКПО	муниципального образования по локальному классификатору типов муниципального образования	ОКТМО муниципального образования, за которое предоставляется отчет
1	2	3	4
0614026			

утверждена Приказом Росстата от 17.12.2022 №705

Срок предоставления - с 1-го по 5-й рабочий день после отчетного квартала

**Объект наблюдения - территория муниципального образования**

Органы местного самоуправления муниципальных образований

предоставляют отчет

согласно их статусу

муниципальный район

городской округ

городские поселения

сельские поселения

предоставляется органами местного самоуправления муниципальных образований в Иркутскстат

## Форма №1-ТОРГ(МО)

### Объекты розничной торговли и общественного питания (строка 1-32)

№ строки	Наименование показателя	Единица измерения	Всего по муниципальному образованию	Всего по сельской территории
А	Б	В	1	2
01	Магазины – всего	ед		
02	площадь торгового зала <sup>1</sup>	м <sup>2</sup>		
	из строки 01			
03	гипермаркеты	ед		
04	площадь торгового зала <sup>1</sup>	м <sup>2</sup>		

**Обратить внимание!**

Раздел заполняется по всем объектам торговли и общественного питания, находящимся на территории муниципального образования и **функционирующим** по состоянию на отчетную дату.

В данном разделе учитываются собственные и арендованные объекты розничной торговли и общественного питания организаций, независимо от их организационно-правовой формы, и индивидуальных предпринимателей.

В строке 01 указывается общее количество магазинов: гипермаркеты, супермаркеты, специализированные продовольственные магазины, специализированные непродовольственные магазины, минимаркеты, универмаги, прочие магазины (строка 01 = сумме строк 03, 05, 07, 09, 11, 13, 15).

В строке 02 показывается общая площадь торгового зала магазинов (строка 02 = сумме строк 04, 06, 08, 10, 12, 14, 16).

### Необходимо верно соотносить значения объекта торговли с его описанием

Определения объектов торговли приведены на основе

«ГОСТ Р 51303-2013. Национальный стандарт Российской Федерации. Торговля. Термины и определения», утвержденный приказом Росстандарта от 28 августа 2013 г. № 582-ст.



**Обратить внимание!**

07	специализированные продовольственные магазины	ед		
08	площадь торгового зала <sup>1</sup>	м <sup>2</sup>		

**Строка 07** специализированные продовольственные магазины – магазины, в которых осуществляется продажа товаров **одной продовольственной группы** или ее части («рыба», «мясо», «колбасы», «минеральные воды», «хлеб», «овощи-фрукты» и так далее). Торговое предприятие со специализированным ассортиментом реализует более 80% объема товаров в стоимостном выражении, относящихся к одной ассортиментной группе.

11	минимаркеты	ед		
12	площадь торгового зала <sup>1</sup>	м <sup>2</sup>		

**Строка 11** минимаркеты (магазины «Продукты») – предприятия розничной торговли, в которых с использованием методов самообслуживания и/или индивидуального обслуживания через прилавки осуществляют продажу **продовольственных и/или непродовольственных** товаров повседневного спроса узкого ассортимента, включающего ограниченное число разновидностей товаров, с площадью торгового зала от 18 м<sup>2</sup> до 400 м<sup>2</sup>

15	прочие магазины	ед		
16	площадь торгового зала <sup>1</sup>	м <sup>2</sup>		

**Строка 15** прочие магазины – предприятия розничной торговли, реализующие товары **нескольких непродовольственных групп** («Промтовары», «Все для дома», «Комиссионный магазин», «Секонд Хенд», «Сток», антикварные магазины, «Медтехника» и прочие). По этой строке также отражаются «Магазины-склады». В сельской местности по строке 15 учитываются также торговые центры, в которые преобразованы бывшие розничные рынки.

Площадь торгового зала<sup>1</sup> (зала для обслуживания покупателей) в нее включается установочная площадь магазина (площадь торгового зала, занятая оборудованием, предназначенным для выкладки, демонстрации товаров, проведения денежных расчетов и обслуживания покупателей), площадь контрольно-кассовых узлов и кассовых кабин, площадь рабочих мест обслуживающего персонала, а также площадь проходов для покупателей. В площадь торгового зала магазина не включается площадь для приема, хранения и подготовки товаров к продаже, подсобных и административно-бытовых помещений.

В строке 17 указывается количество павильонов.

Торговый павильон – нестационарный торговый объект, представляющий собой отдельно стоящее строение (часть строения) или сооружение (часть сооружения) с замкнутым пространством, имеющее торговый зал и рассчитанное на одно или несколько рабочих мест продавцов.

В строке 19, 20 указывается количество палаток и киосков.



Данные о количестве **передвижных палаток и киосков** (например, по продаже кваса, куры-гриль, мороженого, а также реализующие проездные билеты) **не учитываются**.

В строке 21 учитываются аптеки и аптечные магазины, включая магазины «Оптика».



Данные о ветеринарных аптеках в данной строке **не учитываются, они отражаются в строках 15-16**.

17	Павильоны	ед		
18	площадь торгового зала <sup>1</sup>	м <sup>2</sup>		
19	Палатки	ед		
20	Киоски	ед		
21	Аптеки и аптечные магазины	ед		
22	площадь торгового зала <sup>1</sup>	м <sup>2</sup>		
23	Аптечные киоски и пункты	ед		

## Объекты общественного питания (строка 24-32)

Общедоступные столовые, закусочные	24	X		
в них мест <sup>1)</sup>	25	X		
площадь зала обслуживания посетителей <sup>1)</sup>	26	X		
Столовые учебных заведений, организаций, промышленных предприятий	27	X		
в них мест <sup>1)</sup>	28	X		
площадь зала обслуживания посетителей <sup>1)</sup>	29	X		
Рестораны, кафе, бары	30	X		
в них мест <sup>1)</sup>	31	X		
площадь зала обслуживания посетителей <sup>1)</sup>	32	X		

В строках 24, 27, 30 указывается количество объектов общественного питания.

В строках 25, 28, 31 указывается число мест, определяемое по числу посетителей на одновременное обслуживание которых рассчитан объект общественного питания.

В строках 26, 29, 32 указывается площадь зала обслуживания посетителей.



Не учитываются площади открытых производственных участков для доготовки продукции, станций раздачи, раздаточных зон недоступных для посетителей.



Объекты общественного питания, расположенные в торговых центрах, торговых комплексах, аутлет-центрах и моллах учитываются в строках 24-32.

Определения объектов общественного питания приведены на основе «ГОСТ 30389-2013. Межгосударственный стандарт. Услуги общественного питания. Предприятия общественного питания. Классификация и общие требования», введенный в действие приказом Росстандарта от 22 ноября 2013 г. № 1676-ст.



Спасибо за внимание!